



# Twekerkenpad 8km

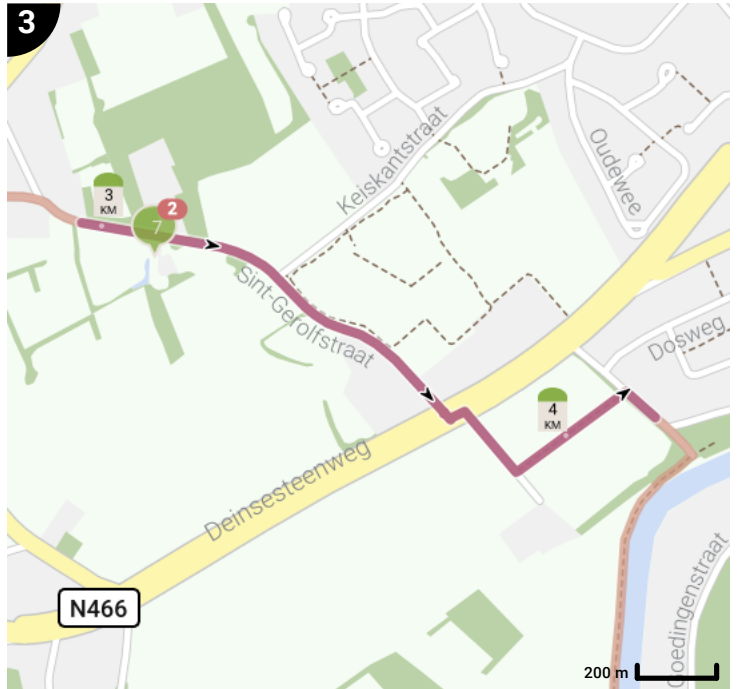
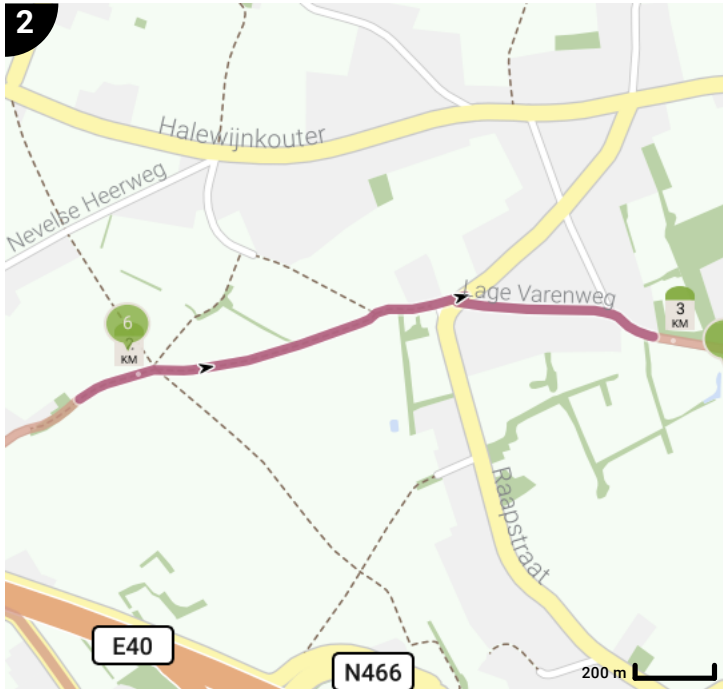
Bekijk op mobiel

































- Lengte: 8.37 km
- Stijging: 22 m
- Moeilijkheidsgraad: 4/10


















## Legende

- Route
- Bezienswaardigheid
- Steilheid van beklimming
- Steilheid van afdaling





Totaal	Type	Kaart-nummer	Informatie	Uurrooster 5 km/h	Volgende
0.0 km		1	Baarle-Frankrijkstraat	0 min	281 m
0.04 km		1	Hof Ter Leie		
0.17 km		1	Parochiekerk Sint-Martinus		
0.22 km		1	Baarleveer		
0.28 km		1	ga rechtdoor op <b>Baarleveer (Gent)</b>	3 min	982 m
0.3 km		1	Sint-Reginagodshuis		
1.21 km		1	Kasteel Roman		
1.26 km		1		15 min	49 m
1.31 km		1	Links afbuigen op <b>Baarleveldestraat (Gent)</b>	15 min	265 m
1.58 km		1	Sla links af op <b>Wijkbosstraat (Gent)</b>	18 min	858 m
1.96 km		2	Trage wegen		
2.44 km		2	Rechts afbuigen op <b>Manestraat (Gent)</b>	29 min	26 m
2.46 km		2	ga rechtdoor op <b>Manestraat (Gent)</b>	29 min	132 m
2.6 km		2	Sla scherp rechts af op <b>Varendriesstraat (Gent)</b>	31 min	17 m
2.61 km		2	Sla scherp links af op <b>Lage Varenweg (Gent)</b>	31 min	272 m
2.88 km		2	ga rechtdoor op <b>Sint-Gerolfstraat (Gent)</b>	34 min	823 m
3.25 km		3	Sint-Gerulfuskapel		
3.26 km		3	Kapel Sint-Gerolf		
3.71 km		3		44 min	14 m
3.72 km		3	Links afbuigen op <b>Deinsesteenweg, N466 (Gent)</b>	44 min	28 m
3.75 km		3	Sla rechts af op <b>Wafelijzerhoeve (Gent)</b>	45 min	138 m
3.89 km		3		46 min	4 m
3.89 km		3		46 min	233 m
4.13 km		3	Sla rechts af op <b>Slingerstraat (Gent)</b>	49 min	161 m
4.29 km		4	Sla rechts af op <b>Vontpad (Gent)</b>	51 min	6 m
4.3 km		4	ga rechtdoor op <b>Vontpad (Gent)</b>	51 min	963 m
5.26 km		4	Links afbuigen op <b>Keuze (Gent)</b>	1 h 3 min	49 m
5.31 km		5	Links afbuigen op <b>Dammeerspad (Gent)</b>	1 h 3 min	197 m
5.34 km		5	Goedingebrug		
5.51 km		5	Sla rechts af op <b>Bosbulpad (Gent)</b>	1 h 6 min	6 m

5.51 km		5	ga rechtdoor op <b>Bosbulpad (Gent)</b>	1 h 6 min	387 m
5.67 km		5	Keuzemeersen		
5.9 km		5	Sla links af op <b>Bosbulpad (Gent)</b>	1 h 10 min	142 m
6.04 km		5	Rechts afbuigen op <b>Dammeerspad (Gent)</b>	1 h 12 min	216 m
6.26 km		5	Sla scherp rechts af op <b>Keuzekouter (Gent)</b>	1 h 15 min	5 m
6.26 km		5	ga rechtdoor op <b>Keuzekouter (Gent)</b>	1 h 15 min	401 m
6.67 km		5	Sla scherp links af op <b>Karel De Bondtlaan (Gent)</b>	1 h 19 min	424 m
7.09 km		6	ga rechtdoor op <b>Karel De Bondtlaan (Gent)</b>	1 h 25 min	233 m
7.32 km		6	Links afbuigen op <b>Keuzekouter (Gent)</b>	1 h 27 min	145 m
7.47 km		6	Sla links af op <b>Ernest Solvynsdreef (Gent)</b>	1 h 29 min	217 m
7.67 km		6	Kasteel Ten Bogaerde		
7.69 km		6	Sla rechts af op <b>Ernest Solvynsdreef (Gent)</b>	1 h 32 min	5 m
7.69 km		6	ga rechtdoor op <b>Ernest Solvynsdreef (Gent)</b>	1 h 32 min	0 m
7.69 km		6	ga rechtdoor op <b>Ernest Solvynsdreef (Gent)</b>	1 h 32 min	44 m
7.74 km		6	ga rechtdoor op <b>Weegbreestraat (Gent)</b>	1 h 32 min	63 m
7.8 km		6	Rechts afbuigen op <b>Regina de Meersmandreef (Gent)</b>	1 h 33 min	170 m
7.97 km		6	Links afbuigen op <b>Moortelputstraat (Gent)</b>	1 h 35 min	373 m
8.35 km		6		1 h 40 min	