

Boechout, 15 juni 2021

Beste deelnemer,

Wij danken u voor uw deelname aan onze zoektocht, editie 2021.
Hierbij vindt u:

- 1) het reglement van de zoektocht
- 2) wegwijzer
- 3) plan
- 4) foto's
- 5) een kladblad
- 6) het officiële antwoordformulier

Wij wensen u alvast veel zoekplezier
Namens de organisatoren,

Bruno, Johan en Marc
bruno.minnebach@telenet.be

Reglement van de fotozoektocht

1. De zoektocht loopt van 15 juni tot 15 september 2021 en kan volledig coronaproof gereden worden volgens de op dat moment geldende regels.
2. De antwoordformulieren dienen binnengebracht ten laatste op zaterdag 18 september bij Bruno Minnebach, Zilverenhoek 10 Boechout.
3. De zoektocht is gratis.
4. De zoektocht start en eindigt aan het Jef Van Hoofplein in Boechout.
Men dient de opgegeven beschrijving strikt te volgen om de volgorde van de foto's te kunnen bepalen. Deze staan in een willekeurige volgorde.
5. Doe het rustig aan, om vooral niets te missen. De foto's zijn alle van op de openbare weg waar te nemen, maar kunnen wel vanuit een ander gezichtspunt genomen zijn. Sommige foto's kunnen echter een kleine wijziging vertonen met de huidige waarnemingen, omdat zij genomen zijn in de maand juni.
6. De letters van de foto's dienen op het antwoordblad in de juiste volgorde geplaatst, letter van de eerste foto in vak 1 en zo verder tot de laatste foto.
7. Respecteer steeds het verkeersreglement.
8. Bij gelijkheid van uitslag wordt de schiftingsvraag in aanmerking genomen om de volgorde van de rangschikking te bepalen.
De antwoorden van de zoektocht kan men vanaf 30 september terugvinden op onze website: <https://www.pasar.be/lokale-afdeling/boechout-vremde/home>
9. De volgorde der winnaars vindt men vanaf 30 september terug op dezelfde website. Ook de momenten wanneer prijzen kunnen afgehaald worden zijn terug te vinden in dezelfde rubriek.
10. Het bestuur van Pasar Boechout-Vremde kan niet aansprakelijk gesteld worden voor gebeurlijke ongevallen tijdens de zoektocht.
11. Over de oplossing en de uitslag van de zoektocht wordt geen correspondentie gevoerd. De beslissing van het bestuur is bindend.
12. Privacyverklaring is terug te vinden op www.pasar.be/privacy.

WEGBESCHRIJVING:

Vertrek: Jef Van Hoofplein, onder afdak aan bibliotheek.

Links achteraan het plein:

LA: Elfbunderweg

RA: Boshoeke.

LA: Mastenweg, links blijven volgen

RA: Langsweg, naast spoor tot aan overweg

LA: Vinkenstraat, volgen tot aan nr 69.

RA: Galgenstuk. (GEVAAR) Provinciesteenweg kruisen.

RD: Stooftstraat, ten einde (GEVAAR), fietspad aan overzijde nemen.

RA: Lispersteenweg

LA: Smeendijk, deze volgen tot aan driehoekig kruispunt, daar rechts af.

RA: Nieuweweg

LA: Bloemenhof, we volgen de rond het domein Bloemenhof. Tot aan de Hondstraat.

LA: Hondstraat tot aan splitsing (kapelletje aan boom)

LA: Hondstraat, fietspad aan overzijde Rantsesteenweg nemen. (GEVAAR)

LA: Rantsesteenweg om na ongeveer 300 meter. (GEVAAR)

LA: Cijnshofweg op het einde

RA: Grote Hoeveweg

LA Broechemsesteenweg. (GEVAAR) Fietssugestiestrook. Broechemsestwg. verder volgen.

LA Berthoutstraat tot kruispunt Smeendijk.

RA Speelhofweg. voorbij nr. 9 rechtsaf naar Bisenweijke park , wandelpad rechts in het park blijven volgen tot we aan het kruispunt Broechemseteenweg – Wommelgemsesteenweg - Boomkensstraat uitkomen. (GEVAAR) fietspad aan overzijde.

LA Boomkensstraat volgen naar Dorpsplaats

RA Weverstraat tot aan nr. 34

RA Van der Grachtstraat

LA Pietingbaan

LA-RD Rozenlaan, onverharde weg, verharde weg.

LA Anemonenlaan

LA Weverstraat (drukke weg)

RA Toefelhoek

RA Groenstraat

LA Olieslagerijstraat – tot kruispunt en dan rechtdoor vervolgen, Spokenhofstraat

LA Sombekestraat, onverharde weg. Aan splitsing

RD Kwakkelstraat, onverharde weg, aan verharding links volgen. Aan Schransstraat schuin oversteken tussen nr.92A en nr 94 naar H. Verrieststraat

LA H. Verrieststraat

RA Frans Van der Muerenstraat

LA Guido Gezellestraat

RA: Mussenhoevelaan.

RA Gillegomstraat tot aan Provinciesteenweg, hier oversteken.

RD Binnensteenweg.

RD Oudesteenweg, via tunneltje onder spoorweg, tot aan grens met Mortsel.

LA Bessemstraat.

LA Welvaartstraat, na 50 m.

RA Fruithoflaan.

LA Sportveldlaan.

RD: Carolyaan.

RD: Heuvelstraat.

RA Kroonstraat

RD OLVrouwplein – Van Colenstraat.

RD Jef Van Hoofplein, eindpunt



Boeichout 02.06.2021 zkt

Door Bruno Minnebach

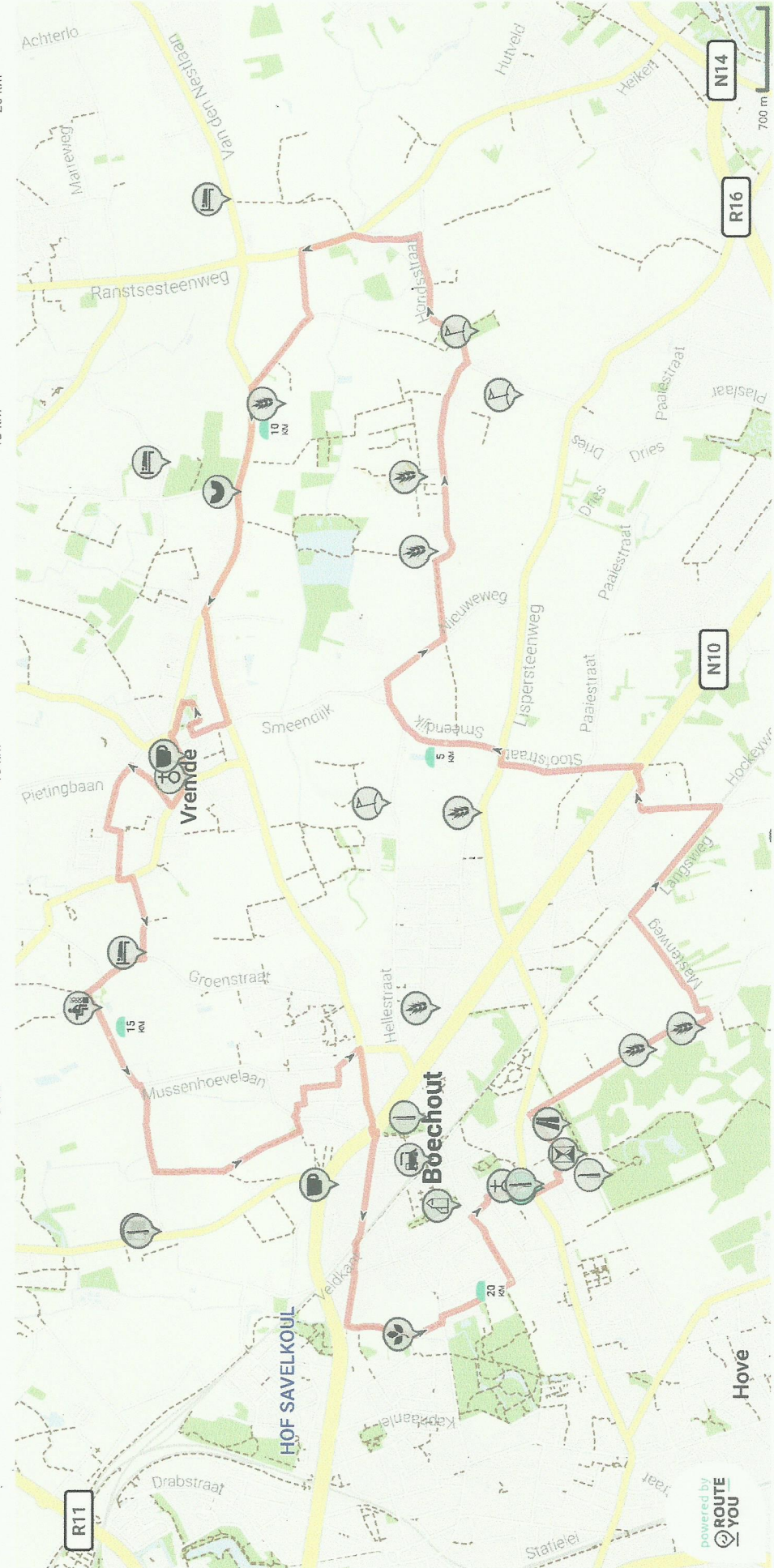
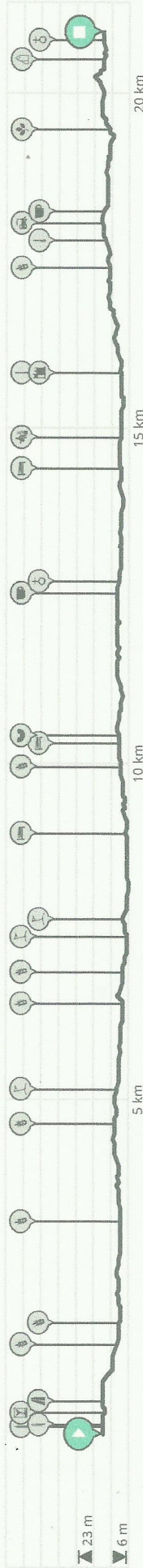
Lengte: 20,9 km


Suijging: 35 m

Moelijkheidsgraad: 1/10

- 2530 Boeichout, België
- 2530 Boeichout, België

Bekijk op mobiel





A



B



C




D



E



F



G



H




I



J



K



L



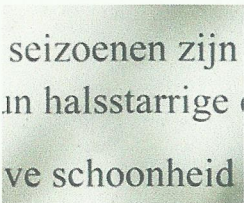
M



N



O




P



Q



R



S




T



U



V



W



X



Y

KLADBLAD

Foto's

1	2	3	4	5
6	7	8	9	10
11	12	13	14	15
16	17	18	19	20
21	22	23	24	25

OFFICIEEL ANTWOORDFORMULIER 2021

NAAM :

ADRES :

WOONPLAATS :

TELNR : E-MAIL :

Foto's

1	2	3	4	5
6	7	8	9	10
11	12	13	14	15
16	17	18	19	20
21	22	23	24	25

Schiftingsvraag : Hoeveel deelnemers zullen een volledig juist ingevuld antwoordformulier binnengebracht hebben van deze zoektocht ? (enkel antwoorden op de foto's, schiftingsvraag niet meegeteld)

Antwoord :